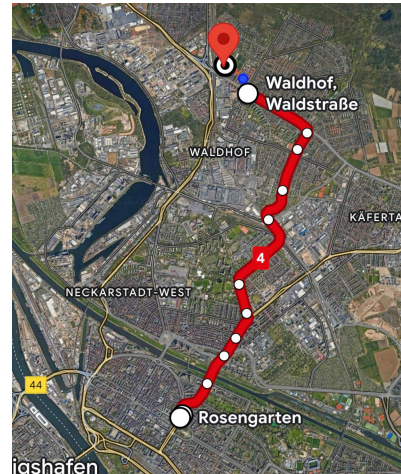


Travelling from the hotel to the competition location

Exit to the Stadium is Stop „Waldhof, Nord“, „Waldhof, Waldstraße“
„Waldhof, Nord Bstg C“

Dorint Hotel

- Friedrichsring 6, 68161 Mannheim
- Nearest stop: „Rosengarten“
- Time of travel: 34min (22min with the train)
- Line 4 to „Waldfriedhof“: Rosengarten-Waldhof,Waldstraße



and

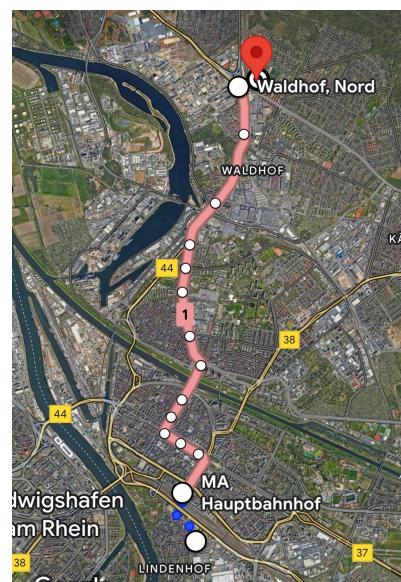
Mercure Hotel am Friedensplatz

- Am Friedensplatz 1, 68165 Mannheim
- Nearest stop: „Marktplatz“
- Time of travel: 31min (16min with the train)
- Line 1 to „Schönau“



LanzCarré Hotel

- Heinz Haber Str.2 , 68163 Mannheim
- Nearest stop: „Hauptbahnhof“
- Time of travel: 46min (23min with the train)
- Line 1 to „Schönau“



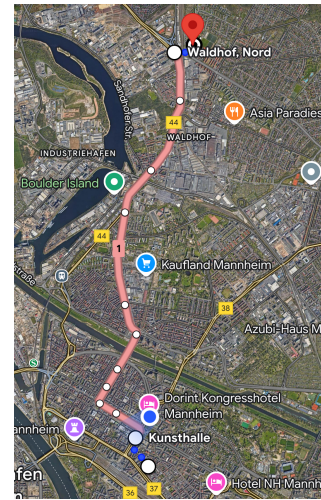
Hotel Weber Mannheim

- Frankenthaler Str. 85, 68307 Mannheim
- Nearest stop: „Sandhofen, K.-Schweizer-Park“
- Time of travel: 41min (15min with the Bus)
- Bus Line: RNV51 to „Blumenau“ get off at bus station „Schönau, Kerschensteinerschule“, get in bus line RNV50 to „Neckerau,West“ till you arrive at „Waldhof, Nord Bstg C“



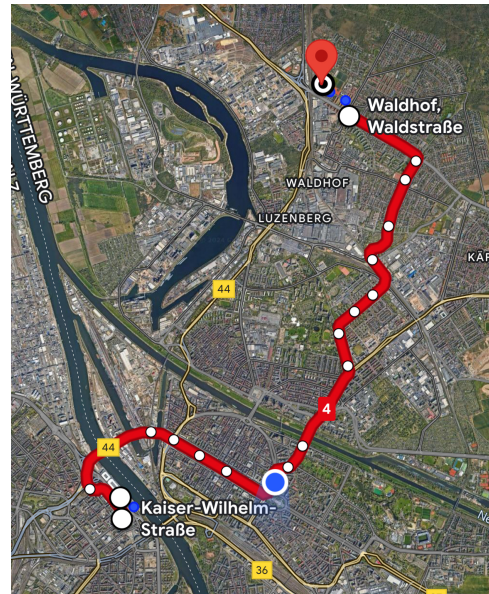
Best Western Mannheim

- Keplerstraße 24, 68165 Mannheim
- Nearest stop: „Kunsthalle“
- Time of travel: 36min (22min with the train)
- Line 1 to „Schönau“



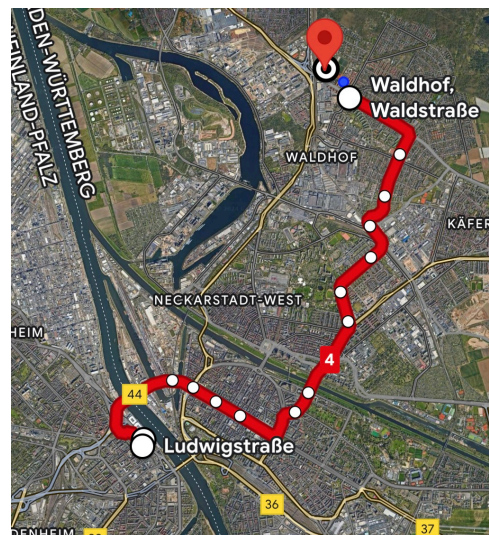
Moxy Ludwigshafen

- Im Zollhof 5, 67061 Ludwigshafen am Rhein
- Nearest stop: „Kaiser-Wilhelm-Straße“
- Time of travel: 51min (34min with the train)
- Line 4 to „Waldfriedhof“



B&B Ludwigshafen

- Bahnhofsstraße 1a, 67059 Ludwigshafen am Rhein
- Nearest stop: „Ludwigsstraße“
- Time of travel: 44min (32min with the train)
- Line 4 to „Waldhof, Waldstraße“



Information on travelling to and from the World Tug-of-War Championships in Mannheim-Waldhof, Alsenweg stadium from 5 to 8 September 2024

From Mannheim main station and from stops in Mannheim city centre, tram line RNV 1 runs to Waldhof Nord every 10 minutes from Monday to Saturday and every 20 minutes on Sundays. From there it is approx. 450 metres to the stadium. The return journey is the same.

Due to construction work, the RNV 4 line does not run to the main railway station in Mannheim. You can take the RNV 3 tram from Mannheim main station to the National Theatre and change there to the RNV 4 line to Waldhof, Waldstraße. From there you can reach the stadium on foot in approx. 9 minutes.

Bus route RNV 55: The Waldhof Alsenweg bus stop on route RNV 55 is located in the immediate vicinity of the stadium. You can take it to Waldhof Bahnhof and then change to RNV 1 to reach the city centre or Mannheim main station. However, the capacity of a bus is very quickly exhausted, so for capacity reasons we recommend using the RNV tram lines from Waldhof Nord or Waldhof Waldstraße.

Informationen zur An- und Abreise zur Weltmeisterschaft im Tauziehen in Mannheim-Waldhof, Stadion am Alsenweg vom 05.-08. September 2024

Ab Mannheim Hauptbahnhof sowie von Haltestellen der Mannheimer Stadtmitte fährt die Straßenbahn Linie RNV 1 montags bis samstags alle 10 Min und sonntags alle 20 Min. nach Waldhof Nord. Von dort ist es bis zum Stadion ca. 450 m. Rückfahrt erfolgt analog.

Aufgrund von Baumaßnahmen fährt die Linie RNV 4 den Hauptbahnhof in Mannheim nicht an. Sie können mit der Straßenbahn Linie RNV 3 von Mannheim Hauptbahnhof zum Nationaltheater fahren und dort in die Linie RNV 4 umsteigen, um nach Waldhof, Waldstraße zu fahren. Von dort erreichen Sie das Stadion zu Fuß in ca. 9 Minuten.

Buslinie RNV 55: Die Bushaltestelle Waldhof Alsenweg der Linie RNV 55 befindet sich in unmittelbarer Nähe zum Stadion. Sie fahren damit bis Waldhof Bahnhof und steigen dort in die RNV 1, um die Stadtmitte oder den Hauptbahnhof Mannheim zu erreichen. Allerdings ist die Aufnahmefähigkeit eines Busses sehr schnell erschöpft, so dass wir aus Kapazitätsgründen vorrangig die Nutzung der Straßenbahnlinien der RNV ab Waldhof Nord oder Waldhof Waldstraße empfehlen.